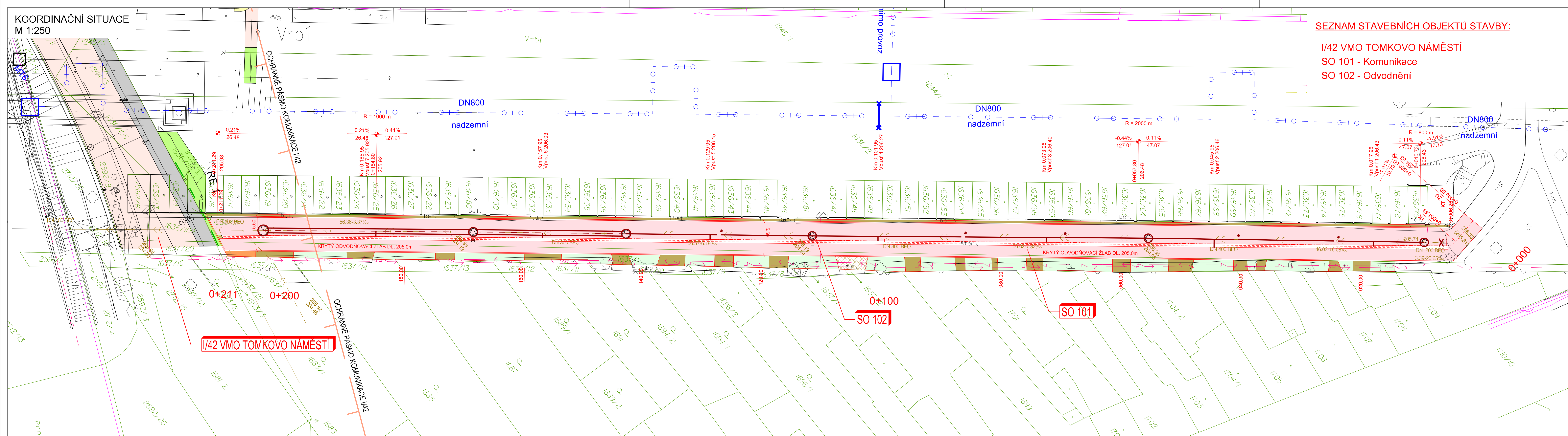


KOORDINAČNÍ SITUACE
M 1:250













SEZNAM STAVEBNÍCH OBJEKTŮ STAVBY:

I/42 VMO TOMKOVO NÁMĚSTÍ












SO 101 - Komunikace

SO 102 - Odvodnění

LEGENDA:

	Komunikace - asfalt
	Zpevněné plochy
	Vjezdy / vstupy k objektům
	Schodiště
	Ohnumosování a osetí
	Osa komunikace
	Hrany - nový stav
	Hrany - stávající stav
	Katastr nemovitosti - hranice
	Stančičení - příčné řezu

LEGENDA STÁVAJÍCÍCH IS:

	Trasa VO podzemní
	Trasa NN podzemní
	Plynovod - STL
	Plynovod - NTL
	Vodovod
	Parovod
	Sdělovací vedení podz. - zaměřené
	Sdělovací vedení podz. - nezaměřené, neprovozované sítě
	Sdělovací vedení podz. - zaměřený průběh
	Kanalizace - jednotná
	Kanalizace - dešťová

LEGENDA NOVĚ NAVRŽENÝCH IS:

— — — Kanalizace - dešťová

POZNÁMKA:

PŘED ZAPOČETÍM VYKOPOVÝCH PRACÍ, JE NUTNO PROVÉST ZAMĚŘENÍ A VYTÝČENÍ VŠECH STÁVAJÍCÍCH PODZEMNÍCH A NADZEMNÍCH INŽENÝRSKÝCH SÍTÍ A ZAJISTIT JEJICH OCHRANU DLE POKYNŮ JEDNOTLIVÝCH SPRÁVCŮ

Souřadnicový systém : JTSK
Výškový systém : BpV

Akce:

Obnova obslužné komunikace Vrbí

Dokumentace pro stavební povolení a provádění stavby

C.2 SITUAČNÍ VÝKRESY

Investor: Statutární město Brno

KOORDINAČNÍ SITUACE



Zakázka číslo: 681-201

Datum: 06/201

HIP: Ing. Rambousek Marti

Projektant: Ing. Přivara Jakub

Měřítka:	Výkres č.
----------	-----------

1:250	C.2
-------	-----